















25,7km

D'Orléans à Meung-sur-Loire par Cléry-Saint-André

Etape 4

Distances kms		Descriptif	Repère
Tronçon	Cumul		
3,3	3,3	De la cathédrale, prendre la « rue Jeanne d'Arc » puis à gauche la « rue Royale » vers le sud. Avant le pont Georges V, obliquer à droite le long de la Loire et suivre le GR3 jusqu'au Pont de l'Europe (avec une arche) et traverser la Loire .	
4,3	7,6	Au rond-point prendre à droite, la « rue Gaston Deffie » qui longe une zone maraîchère. Jeter un œil sur le <i>superbe vieux four à briques</i> . Au rond-point suivant, prendre à gauche en évitant la voie sans issue. Au second rond-point prendre à droite, la « rue des Hautes Levées » qui va passer sous l'autoroute A71. Passer devant la croix de Micy et prendre à gauche, une petite route qui quitte la levée. <i>En 1858, c'est Monseigneur Dupanloup qui inaugura en grande pompe cette imposante croix rappelant l'existence de l'abbaye de Saint-Mesmin qui a rayonné pendant 1300 ans.</i> Passer devant le Carmel de Micy et rejoindre La D951.	
1,5	9,1	Traverser le Loiret par le pont St Nicolas puis passer sous celui-ci par un sentier à gauche . <i>Pont de Saint-Mesmin au 13ème siècle puis de Saint Nicolas, du nom de l'ancienne paroisse sur la route gallo-romaine entre Tours et Orléans (la route de rive de gauche de la Loire était la voie principale la plus importante entre Orléans et Tours).</i> Continuer sur le sentier longeant le Loiret jusqu'à un ancien restaurant sur la commune de St Hilaire St Mesmin . Remonter à gauche par la « rue de l'église , » pour atteindre l'église St Hilaire. <i>L'église a été construite entre le XIe et le XIIIe avec un clocher du XVIe classé.</i>	
1	10,1	Au bout de la rue, prendre à droite la « rue de Verdun », au carrefour suivant, direction : Boucheteau, le Ruet, Embouchure du Loiret . Prendre la première route à gauche qui quitte la levée, à la borne blanche .	
1,4	11,5	Passer sous lignes électriques hautes tensions. Laisser la route quand elle tourne à droite en continuant tout droit, le chemin empierré. On quitte le GR Au carrefour, tourner à gauche « rue de Villeneuve » pour rentrer dans le hameau de « Villeneuve » et traverser l'Ardoux.	
1,3	12,8	Prendre la deuxième route à droite « Chemin des Guillemardières » et passer derrière le cimetière, rejoindre le carrefour, prendre la rue à gauche « Chemindes Guillemardières » en direction de la D951 et l'entrée du village de Mareau aux prés . <i>Connu sous le nom de hameau de Saint Fiacre, le Bourg ne prend son essor qu'après la création de la route principale, actuelle RD 951, au XVIIIe siècle. Les commerçants, les artisans et le siècle suivant l'école et la mairie s'y installent. L'église, autrefois située près de la Loire, y est rebâtie en</i>	

		1860.	
2,5	15,3	<p>Longer le village jusqu'à la boulangerie (fermé le lundi). Le chemin passer derrière la halle en bois du XXe. <i>Borne girouette du chemin de St Jacques (œuvre de Y. Hervis).</i> Continuer sur 900 m et à la sortie du village prendre le chemin à droite, 200 m après prendre celui de gauche jusqu' à la route. En face, s'engager sur le chemin de terre, on rejoint alors le GR655.</p>	
0,9	16,2	<p>Poursuivre, ce chemin débouche sur une rue qui vire à droite, « rue du Harte ». Arrivé « rue du Harte », prendre à gauche et emprunter « le sentier de la Comtesse » qui mène à la « place de Saint André ».</p>	
1,2	17,4	<p>A l'angle de la place, partir sur la gauche, « rue de la Motte », continuer en laissant à gauche la « rue du Parré ». Tourner à droite dans la « rue du Clos de Montreuil ». Prendre à droite le « chemin du Clos Musard ». Traverser le carrefour et prendre le « chemin du Long Boyau ». Continuer jusqu'à la rue de Fourneau, prendre à gauche et tout de suite à droite toujours sur le chemin de terre « Chemin de la Maladrerie ». Arrivé à la rue Ephrem Lecoœur, prendre à gauche jusqu'à la D951.</p>	
0,9	18,3	<p> Traverser la route départementale et prendre en face la « rue du château d'eau ». Traverser le carrefour et prendre en face la « rue de la Gare ». Au carrefour prendre à droite dans la « rue du cloître ». <i>Un arrêt pour contempler la borne girouette pour les pèlerins de Saint Jacques de Compostelle créée par l'artiste Yann Hervis et installée en 2015.</i> La rue mène au chevet de la basilique. <i>En ce lieu où avait été découverte une statue de la vierge, Philippe le Bel fit construire une collégiale qui fut détruite par les Anglais. Louis XI en refit une chapelle royale en 1467 et s'y fit enterrer.</i> <i>Dédiée à Notre Dame de Cléry, c'est un des plus beaux exemples du gothique flamboyant du Val de Loire. Restaurée, elle possède une triple nef à sept travées, une tour carrée du XIVe et une chapelle dédiée à St Jacques. Une vierge en bois et une statue de saint Jacques sont du XVIe.</i></p>	
0,5	18,8	<p>Faire le tour de la basilique par la gauche.  Traverser la route départementale, la remonter vers Orléans sur une centaine de mètres et prendre à gauche la « rue de Meung ». Prendre à droite le « sentier des Murailles ».</p>	
1,7	20,5	<p>Continuer tout droit jusqu'à rejoindre la « rue de Saint André ». Prendre à gauche et poursuivre jusqu'à prendre, à votre gauche, la « rue des champs Moreau ». Continuer jusqu'à l'intersection avec la « rue de la vieille voie » et prendre à gauche. Continuer sur 400 m, à votre droite passer le pont, enjambant le Petit Ardoux.</p>	

1,2	21,7	Poursuivre et prendre le premier chemin à gauche qui passe sous la ligne haute tension. On quitte le GR Rejoindre la route et prendre à gauche. Prendre le prochain sentier à droite.	
1,4	23,1	A la station de captage prendre le chemin en face en direction de la Loire.	
2,6	25,7	Au bord de Loire, on rattrape le GR . Prendre à gauche en direction du pont de Meung sur Loire et le traverser .	

Renseignements pratiques

Lieux	Informations complémentaires, hébergements et services
-------	--

Saint Hilaire- Saint Mesmin (500m)	<p>Commerces: Boucherie-charcuterie-épicerie: 1084 Route d'Orléans ; Tél: 02 38 76 32 60 Boulangeries: Jouvençon Jérémy; 1111 Route d'Orléans ; Tél: 02 38 76 30 44 Aux délices des pains de St Hilaire; 1062 Route d'Orléans ; Tél: 02 38 76 31 65</p> <p>Café -bar: Bar du Mail; 881 Route d'Orléans; Tél: 02 38 76 36 07</p> <p>Hôtels-restaurants : L'Addiction ; 1154 Route d'Orléans ; Tél: 02 38 76 30 46</p> <p>Transport : Réseau TAO : Allo Tao : 0800 01 2000 du lundi au samedi de 7h à 19h30. Les lignes de bus urbains passant par St-Hilaire sont, les lignes 13 et 16.</p>
Mareau aux prés	<p>Commerces : Boulangerie-pâtisserie, Au fournil de Mareau; 297 rue St Fiacre, Tél: 02 38 45 61 12 Café : Café de la Mairie; 350 rue St Fiacre; Tél: 09 87 15 19 29 Restaurant ; Le Marmiton; 620 rue St Fiacre; Tél: 02 38 76 45 90; Web: https://www.facebook.com/MartialJustineVanessa</p>

	<p>Hébergements : Chambres d'hôtes M. HERPIN ; 105 rue des Muids ; Tél: 02 38 45 65 14 Gîte rural CHABOT Bénédicte ; 349 rue Neuve ; Tél : 02 38 43 30 90</p> <p>Transports Taxis : Taxi du Val d'Ardoux ; Tél : 06 62 93 61 25 REMI (transports publics non urbains): Horaires : du lundi au vendredi de 8h30 à 12h30 et de 14h à 18h tél : 0 800 00 45 00 service & appel gratuits</p>
<p>Cléry Saint André</p>	<p>Office de Tourisme des Terres du Val de Loire: 74 bis Rue du Maréchal Foch; Tél: 02 38 44 32 28 ; Mail : contact@tourisme-terresduvalde Loire.fr</p> <p>Commerces : Supermarché; Intermarché; Route Blois (sortie de la ville) Boulangerie; La Savanaise; 124 Rue Maréchal Foch ; Tél: 02 38 45 71 38</p> <p>Restaurants : Sam Pizza; 8 allée de la Bergerie; Tél: 02 38 61 06 08 (proche du Bricomarché) L'étoile (fast food); 101 rue Maréchal Foch; Tél: 09 50 9 58 96</p> <p>Hôtels/Restaurants : Logis Hôtel La Villa des Bordes ; 9 Rue Bordes ; Tél: 02 38 46 94 60 Notre-Dame; 74 rue Maréchal Foch; Tél: 02 30 98 13 02</p> <p>Chambre d'hotes : Le Clos Tilia; 8 rue de Meung; Tél: 06 86 73 98 66 / 02 38 45 74 65 ; Mail: clos.tilia@orange.fr</p> <p>Transports : Cars Rémi (pour REseau de Mobilité Interurbaine) Consultez les horaires officiels sur : https://www.remi-centrevalde Loire.fr/</p>
<p>Meung/ Loire</p>	<p>Office de Tourisme des Terres du Val de Loire : 1 rue Emmanuel Troulet ; Tél. 02 38 44 32 28 Mail: contact@tourisme-terresduvalde Loire.fr</p> <p>Commerces : Nombreux commerces (épiceries, boulangeries, boucheries, cafés et restaurants)</p>

Hébergements:

Hôtel, Restaurant, L'Ovale de Loire; 4 rue du Général de Gaulle ; Tél: 02 38 44 34 62 ; Mail : stephaneassef@hotmail.fr

Transports :

Trains Express Régionaux: Consultez les horaires officiels sur: <http://www.ter-sncf.com/Centre> (fiche horaire Orléans-Tours)

Cars Rémi (pour **RE**seau de **M**obilité **I**nterurbaine): Consultez les horaires officiels sur : <https://www.remi-centrevaldeloire.fr/>

Nota Bene : En aucun cas, sur le site de Compostelle45, nous ne recommandons un hébergement ou un service. Nous listons de façon non exhaustive et répertorions ceux qui permettraient aux pèlerins d'effectuer leur chemin de façon plus sereine.

Les Roselières (**Saint Hilaire Saint Mesmin**) : Adossées aux berges, elles contribuent à l'épuration de l'eau et offrent refuge et nourriture aux oiseaux, aux insectes et aux amphibiens. Les plus belles d'entre elles peuvent être observées peu avant le confluent de la Pie.

