






19,9km

D'Orléans à Meung-sur-Loire

Etape 4

Distances kms		Descriptif	Repère
Tronçon	Cumul		
2,9	2,9	De la cathédrale, prendre la « rue Jeanne d'Arc » puis à gauche la « rue Royale » vers le sud. Avant le « pont Georges V », obliquer à droite le long de la Loire et suivre le GR3 . Passez sous les ponts Maréchal Joffre et de l'Europe (celui avec une arche) .	
2,8	5,7	Poursuivre et passer sous le pont de l'autoroute jusqu'à longer l' église de la Chapelle Saint Mesmin (<i>Borne jacquaire</i>). <i>L'église Saint-Mesmin, bâtie à flancs de coteaux, a été édifiée à partir du XIème siècle au dessus de la « grotte dite du dragon » dont la légende remonte au 9^e siècle.</i>	
3,8	9,5	Rattraper la levée de la Loire (1,2 kms), continuez sur celle-ci jusqu'au lieu-dit la Bouverie .	
4,4	13,9	Poursuivre sur le chemin de halage jusqu' à Saint Ay et « la fontaine de Rabelais ». C'est sur un banc de pierre que s'asseyait François Rabelais, conquis par le charme de ce lieu, lorsqu'il séjournait au chateau de St Ay.	
6	19,9	Passer la station d'épuration de Saint Ay, longer l'ancienne carrière d'extraction de sable. A l'approche de Meung-sur-Loire , après le lieu-dit la Petite mouche continuer le long de la Loire pour atteindre le pont puis le centre ville.	

Renseignements pratiques

Lieux	Informations complémentaires, hébergements et services
La chapelle St Mesmin (Hors chemin ~ 500m)	<p>Tous commerces Boulangeries, Bars, Restaurants Marché le samedi matin</p> <p>Transport : Réseau Tram/Bus TAO. Desservi par le terminus de la ligne B de tramway et par plusieurs lignes de bus. Service d'accueil et de renseignements téléphoniques : N° vert 0 800 01 2000.</p> <p>Hébergements : Nombreux hébergements ; hôtels et gîtes situés assez loin du centre ville</p>
Saint-Ay (Hors chemin ~ 400m)	<p>Commerces : Boulangeries, sandwicherie, supermarché.</p> <p>Restaurant: L'Aglyien; 118 route Nationale ; tél 02 38 55 53 14 Pizzeria : 56 route Nationale ; Tél 02 36 99 16 29</p> <p>Hébergements : Chambres d'hôtes : Voir le site web de la ville</p> <p>Transports : Trains Express Régionaux: Consultez les horaires officiels sur: http://www.ter-sncf.com/Centre (fiche horaire Orléans-Tours) Cars Rémi (pour REseau de Mobilité Interurbaine): Consultez les horaires officiels sur : https://www.remi-centrevalde Loire.fr/</p>
Meung-sur-Loire	<p>Office de Tourisme des Terres du Val de Loire : 1 rue Emmanuel Troulet ; Tél. 02 38 44 32 28 Mail: contact@tourisme-terresduvalde Loire.fr</p> <p>Commerces : Nombreux commerces (épiceries, boulangeries, boucheries, cafés et restaurants)</p>

Hébergements:

Hôtels, Restaurants : Consulter le site Web de la ville

Transports :

Trains Express Régionaux: Consultez les horaires officiels sur: <http://www.ter-sncf.com/Centre> (fiche horaire Orléans-Tours)

Cars Rémi (pour **RE**seau de **M**obilité **I**nterurbaine): Consultez les horaires officiels sur : <https://www.remi-centrevalde Loire.fr/>

Nota Bene : En aucun cas, sur le site de Compostelle45, nous ne recommandons un hébergement ou un service. Nous listons de façon non exhaustive et répertorions ceux qui permettraient aux pèlerins d'effectuer leur chemin de façon plus sereine.